

ACUERDO N° 219

RECOLETA, 24 SEPTIEMBRE DE 2024

El Concejo Municipal de Recoleta en Sesión ordinaria N°40 (24.09.2024), teniendo presente el Correo Electrónico de fecha 16 de septiembre de 2024, de la Directora de Asesoría Sra. Catherine Soto Gajardo y el análisis correspondiente acordó:

“Aprobar el listado de espacios públicos de la Comuna de Recoleta que a continuación se indican para ser utilizados para propaganda electoral con ocasión de las Elecciones de Gobernadores Regionales, Consejeros Regionales, Alcaldes y Concejales 2024”.

N°	NOMBRE	CUADRANTE DE CALLES QUE DELIMITAN EL ESPACIO PÚBLICO	PUNTO INICIAL	OBSERVACIONES
1	ESPACIO PÚBLICO PEDRO DONOSO	BANDEJÓN CENTRAL PEDRO DONOSO VERGARA-LAS VIOLETAS-PASAJE SAN RAMÓN	BANDEJÓN CENTRAL PEDRO DONOSO VERGARA CON LAS VIOLETAS	ORIENTACIÓN: ORIENTE A PONIENTE
2	ESPACIO PÚBLICO DORSAL	BANDEJÓN CENTRAL AV. DORSAL-O´HIGGINS-DIAGONAL JOSÉ MARÍA CARO	BANDEJÓN CENTRAL AV. DORSAL (VEREDA SUR) FRENTE A O´HIGGINS	ORIENTACIÓN: PONIENTE A ORIENTE
3	PARQUE SANTA MÓNICA	AV. EL GUANACO- AV. LOS ZAPADORES	AV. EL GUANACO ORIENTE CON AV. LOS ZAPADORES	ORIENTACIÓN: NORTE A SUR
4	ESPACIO PÚBLICO CALLE G	CALLE G-PASAJE PÚREN-AV. EL GUANACO	CALLE G NORTE CON PASAJE PÚREN	ORIENTACIÓN: ORIENTE A PONIENTE
5	ESPACIO PÚBLICO JUAN PABLO II	AV. SANTA MARÍA PÍO NONO	AV. SANTA MARÍA NORTE CON PÍO NONO, DESPUÉS DE FERIA ARTESANAL	ORIENTACIÓN: ORIENTE A PONIENTE
6	ESPACIO PÚBLICO AV. PERÚ	AV. PERÚ-RAPA NUI-MAESTRA LIDIA TORRES	BANDEJÓN CENTRAL AV. PERÚ CON RAPA NUI	ORIENTACIÓN: SUR A NORTE TRAMO 1: BANDEJÓN CENTRAL AV. PERÚ ENTRE RAPA NUI Y RETORNO

El presente documento ha sido suscrito por medio de Firma Electrónica Avanzada

Validar en <https://www.sistemasrecoleta.cl/validarDocDigital.php>
Código: [REDACTED]

Continuación acuerdo N°219 de 24.09.2024

				TRAMO 2: BANDEJÓN CENTRAL AV. PERÚ ENTRE RETORNO Y 40 METROS AL NORTE
7	PLAZA JOSÉ SANTOS OSSA	AV. LOS ZAPADORES-JOSÉ SANTOS OSSA-SALITRE	AV. LOS ZAPADORES SUR CON SALITRE	ORIENTACIÓN: ORIENTE A PONIENTE, LUEGO DE NORTE A SUR
8	PLAZA EN HUBERT BENÍTEZ	AV. LOS ZAPADORES-HUBERT BENÍTEZ-PASAJE ARIZONA	AV. LOS ZAPADORES NORTE CON PASAJE ARIZONA	ORIENTACIÓN: PONIENTE A ORIENTE, LUEGO SUR NORTE
9	ESPACIO PÚBLICO LA MONTAÑA	LA MONTAÑA-LAS FALDAS	LA MONTAÑA ORIENTE CON LAS FALDAS	ORIENTACIÓN: SUR A NORTE
10	PLAZA LA SERENA	LA SERENA-GENERAL MACKENNA-LA FLORIDA-SANTA SILVIA	GENERAL MACKENNA PONIENTE CON LA SERENA	ORIENTACIÓN: SUR A NORTE, BORDEANDO EL CONTORNO DE LA PLAZA
11	PARQUE BICENTENARIO DE LA INFANCIA	AV. PERÚ-SAN CRISTÓBAL	AV. PERÚ ORIENTE A 35 METROS DE SAN CRISTÓBAL (ENTRADA DE PARQUET)	ORIENTACIÓN: SUR A NORTE
12	ESPACIO PÚBLICO DORSAL-RUBÉN DARÍO	AV. DORSAL-RUBÉN DARÍO-ATLÁNTIDA	AV. DORSAL NORTE (VEREDA NORTE) CON ATLÁNTIDA	ORIENTACIÓN: ORIENTE A PONIENTE
13	ESPACIO PÚBLICO HÉROES DE LA CONCEPCIÓN	HÉROES DE LA CONCEPCIÓN-LOS TURISTAS-SANTA ADELA	BANDEJÓN CENTRAL HÉROES DE LA CONCEPCIÓN CON LOS TURISTAS	ORIENTACIÓN: ORIENTE A PONIENTE TRAMO 1: BANDEJÓN CENTRAL HÉROES DE LA CONCEPCIÓN ENTRE LOS TURISTAS Y SANTA ADELA TRAMO 2: BANDEJÓN CENTRAL HÉROES DE LA CONCEPCIÓN ENTRE SANTA ADELA Y 80 METROS AL PONIENTE
14	ESPACIO PÚBLICO EN RAÚL MONTT	RAÚL MONTT-ARTURO PRAT-PASAJE RAÚL MONTT	RAÚL MONTT NORTE CON ARTURO PRAT	ORIENTACIÓN: PONIENTE A ORIENTE, BORDEANDO CONTORNO DE LA PLAZA
15	ESPACIO PÚBLICO SANTA ANA	SANTA ANA-ORTÍZ DE ROZAS	SANTA ANA PONIENTE CON ORTÍZ DE ROZAS	ORIENTACIÓN: NORTE A SUR
16	PLAZA EL SALTO	AV. EL SALTO-PASAJE EL SALTO- AV. LOS ZAPADORES	AV. EL SALTO CON AV. LOS ZAPADORES	ORIENTACIÓN: NORTE A SUR, BORDEANDO CONTORNO DE LA PLAZA

Concurrieron con su voto favorable a este acuerdo los siguientes miembros del Concejo Municipal:

- **Alcalde Suplente**
 - Don Fares Jadue Leiva
- **Concejales:**
 - Doña Natalia Cuevas Guerrero

El presente documento ha sido suscrito por medio de Firma Electrónica Avanzada

Validar en <https://www.sistemasrecoleta.cl/validarDocDigital.php>

Código: [REDACTED]




Continuación acuerdo N°219 de 24.09.2024

- o Doña Karen Garrido Ganga
- o Don Cristian Weibel Avendaño
- o Doña Joceline Parra Delgadillo
- o Doña Silvana Flores Cruz
- o Don José Salas San Juan

Lo que comunico a Ud, para conocimiento y fines que haya lugar. Transcrito a Control, DISEHU, Secretaría Municipal.

NFM/gnp

IDDOC SGDFD: 60285

	<p>El presente documento ha sido suscrito por medio de Firma Electrónica Avanzada.</p> <p> Firmado por Norma Elizabeth Foster Moya Fecha 25/09/2024 12:12:03 CLST</p> <p>_____ Secretario(a) Municipal</p>
	<p>Validar en https://www.sistemasrecoleta.cl/validarDocDigital.php Código: </p>

Municipalidad de Recoleta • Avenida Recoleta N°2774 • Call center: 22045 7000



/MunicipalidadRecoleta



/Muni_Recoleta



/MunicipalidadDeRecoleta

www.recoleta.cl

ANEXOS DEL DOCUMENTO

1.-

PUNTO N8 Correo ADMUN SOLICTA PTO TABLA ESPACIOS propaganda electoral.pdf

2.-

PUNTO N8 OFICIO 57 SERVEL AREAS DE PROPAGANDA ELECTORAL.pdf

3.-

PUNTO N8 ORD 26 ADMUN RESPUESTA OFICIO 57 SERVEL AREAS DE PROPAGAND
A .pdf

El presente documento ha sido suscrito por medio de Firma Electrónica Avanzada

Validar en <https://www.sistemasrecoleta.cl/validarDocDigital.php>

Código: 

